






Le choix du figuré

<p style="text-align: center;">Représentation de l'information</p> <p style="text-align: center;">Les différentes façons de représenter les infos</p>	<p style="text-align: center;">Choix du figuré</p>
<p>Pour les villes, ports, industries ... : on utilise des points ou des carrés ...</p> 	<p><u>On peut varier :</u></p> <p>la forme ● □ * * ▽ ☆</p> <p>la couleur ■ ★ ☆</p> <p>la taille ○ ○ ○ □ □</p>
<p>Pour les fleuves, frontières, les flux, les axes de communication ..: on utilise des lignes, des flèches</p> 	<p><u>On peut varier :</u></p> <p>la forme, l'épaisseur, la couleur</p> 
<p>Pour les reliefs, les régions agricoles, la répartition de la population ...: on utilise des figurés de surface</p> 	<p><u>On peut varier :</u></p> <p>la nuance des couleurs ■ ■ ■</p> <p>garder la même couleur mais en varier sa nuance</p>  <p>varier la graduation des hachures</p> 