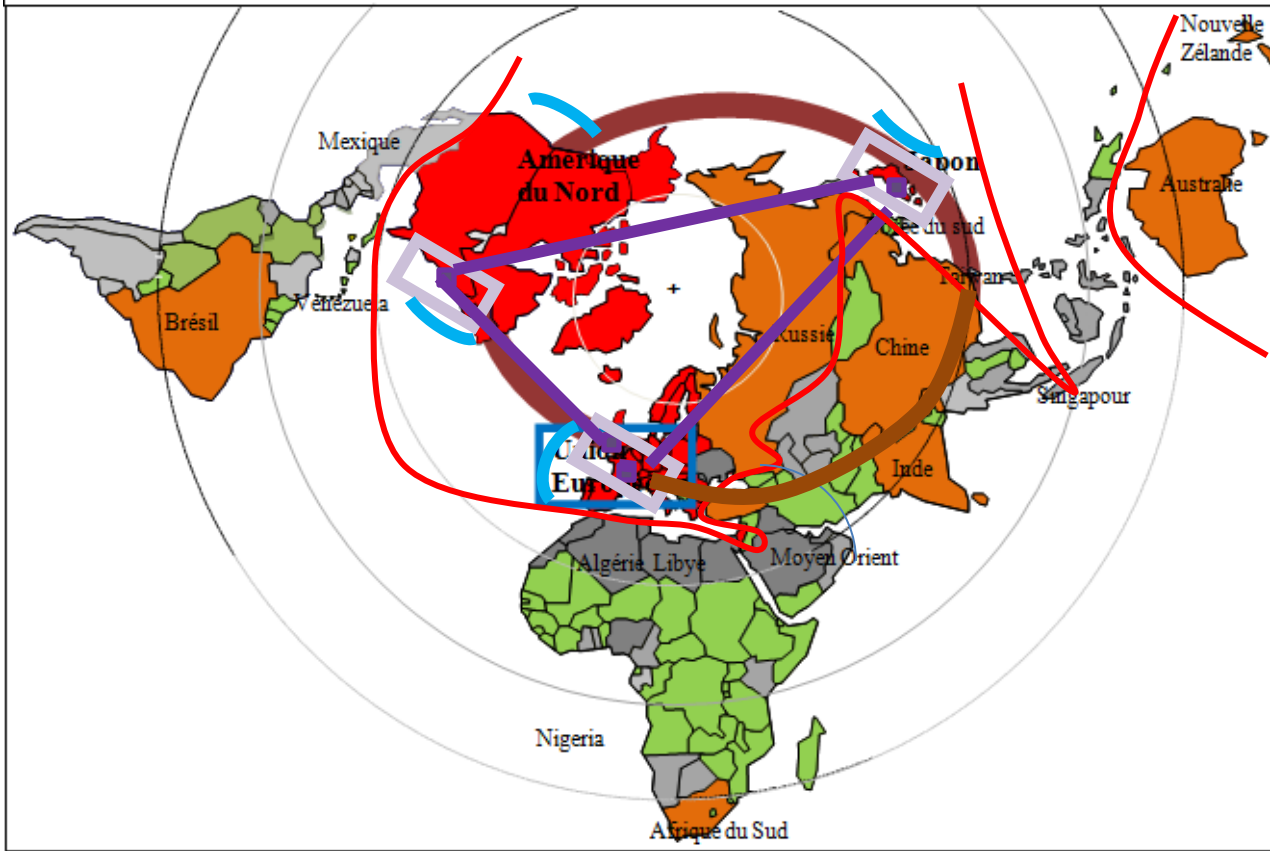






Les territoires de la mondialisation






A. Les espaces moteurs de la mondialisation

-  La Triade, centre de la M
-  La Triade concentre l'essentiel des flux mondiaux, financiers, d'information.
-  Ces flux sont animés par des façades maritimes très dynamiques
-  L'UE constitue un centre d'impulsion original au cœur de la Triade

B. Des périphéries inégalement intégrées à la M

- 1. Des périphéries intégrées**
 -  Les puissances émergentes
 -  Les pays ateliers et les fournisseurs de matières
- 2. Les périphéries en marge**
 -  Les Etats à l'écart de la M
- 3. La limite N-S, aujourd'hui obsolète**
 - 

C. Les centres et périphéries sont dirigés par quelques villes

-  Les villes-monde, centres directionnels de la planète ...
-  ... situées au cœur de puissantes mégapoles
-  ... elles forment un « archipel mégapolitain mondial »